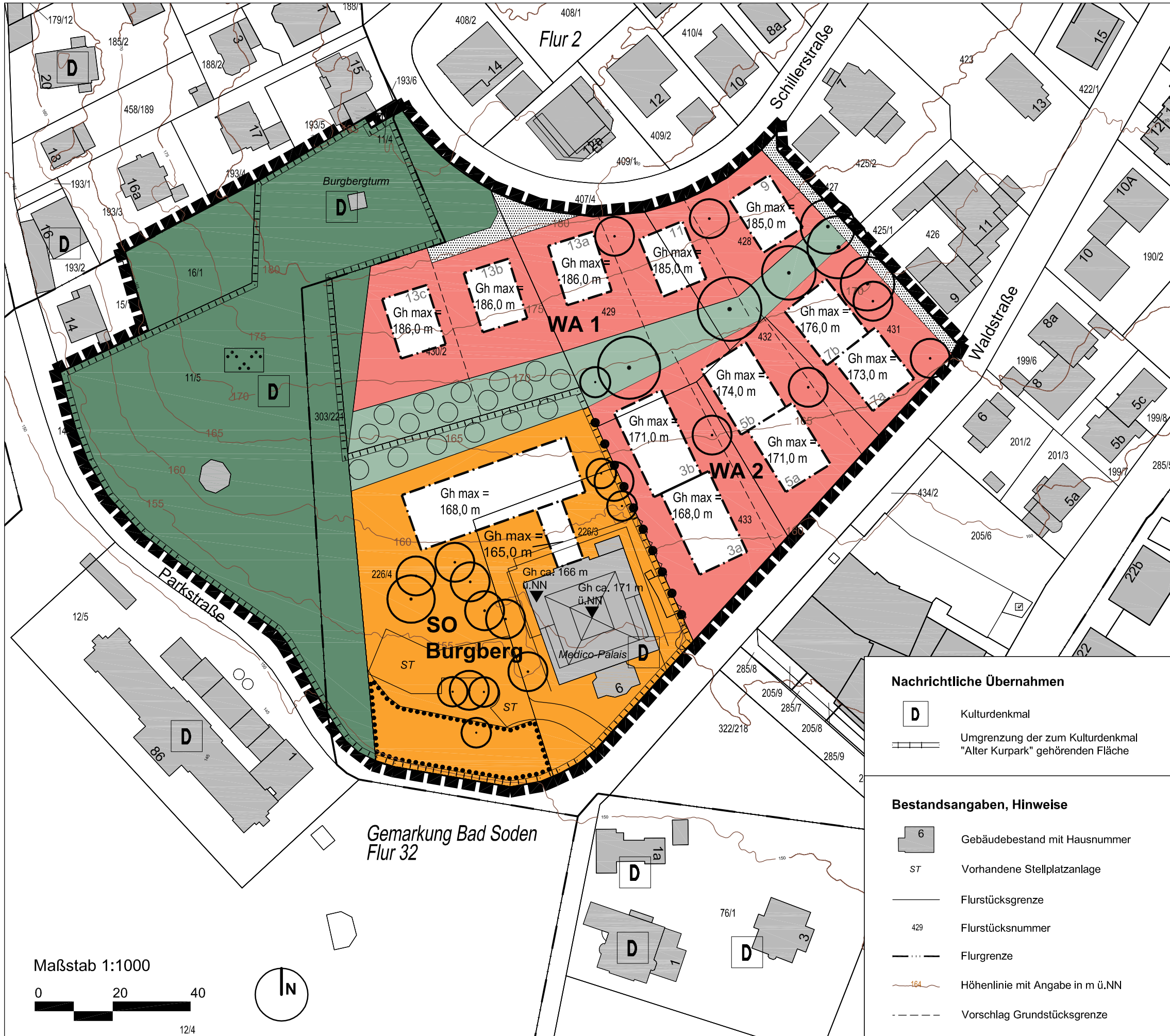













Bad Soden am Taunus: Bebauungsplan Nr. 76 "Burgberg"





ZEICHENERKLÄRUNG








Festsetzungen

-  Geltungsbereich Bebauungsplan
- WA** WA 1, WA 2: Allgemeines Wohngebiet
- SO** Sonstiges Sondergebiet "SO Burgberg"
- Gh max höchstens zulässige Gebäudehöhe in m ü.NN
-  Baugrenze
-  Überbaubare Grundstücksfläche
-  WA - Allgemeines Wohngebiet, Nicht überbaubare Grundstücksfläche
-  SO - Sondergebiet Nicht überbaubare Grundstücksfläche
-  Öffentliche Verkehrsfläche
-  Öffentliche Grünfläche - Parkanlage
-  Private Grünfläche - Neuanlage Obstwiese/Erhalt v. Bäumen
-  Fläche mit Bindungen für Bepflanzungen und für den Erhalt von Anpflanzungen
-  Zu erhaltender Einzelbaum
-  Abgrenzung unterschiedlicher Art der Nutzung

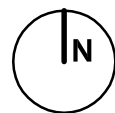
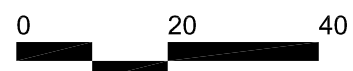
Nachrichtliche Übernahmen

-  Kulturdenkmal
-  Umgrenzung der zum Kulturdenkmal "Alter Kurpark" gehörenden Fläche

Bestandsangaben, Hinweise

-  Gebäudebestand mit Hausnummer
-  Vorhandene Stellplatzanlage
-  Flurstücksgrenze
-  Flurstücksnummer
-  Flurgrenze
-  Höhenlinie mit Angabe in m ü.NN
-  Vorschlag Grundstücksgrenze

Maßstab 1:1000



Bad Soden am Taunus:
Bebauungsplan Nr. 76 "Burgberg"

Vorentwurf, Stand: 28.06.2017

DIESING+LEHN Arheilger Straße 68
64 289 Darmstadt
Tel: 06151 / 73 56 98
mail@diesing-lehn.de
STADTPLANUNG SRL www.diesing-lehn.de