ALTENHAIN UND NEUENHAIN

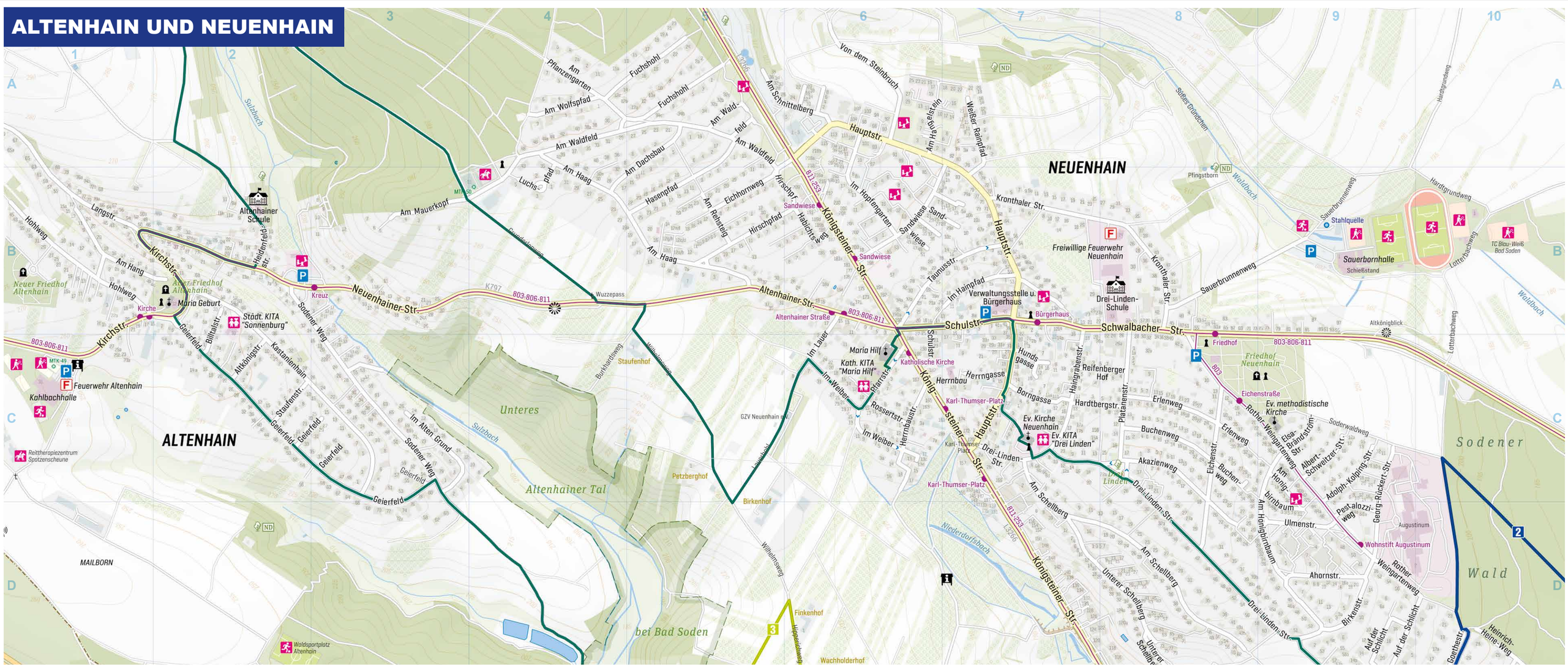

BAD SODEN KERNSTADT

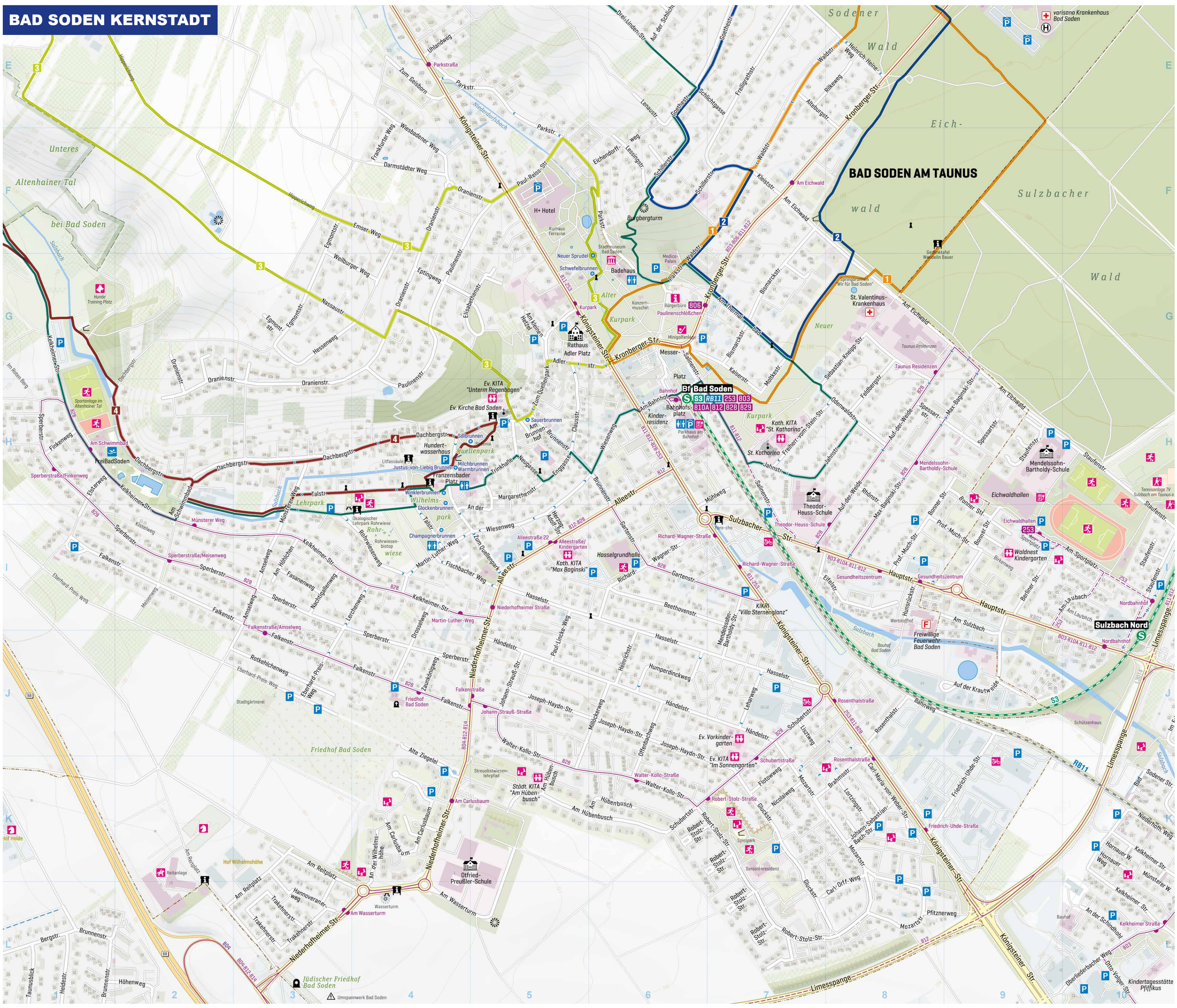

Straßenverzeichnis

Adlerstr. G5 – 6
Adolph-Kolping-Str. C9/D9
Ahornstr. D9
Akazienweg C8/D8
Albert-Schweitzer-Str. C9
Alleestr. H6/I5 – 6
Alte Ziegelei J4/K4
Alteburgstr. E7 – 8/F8
Altenhainer Str. B5 – 6
Altkönigstr. C2
Am Bahnhof G6/H6
Am Brunnenhof H5
Am Carlusbaum K4
Am Dachsbau A5/B4 – 5
Am Eichwald F7 – 8/G8 – 9/H9
Am Haag A4/B4 – 5
Am Hang B1 – 2
Am Hangelstein A6
Am Honigbirnbaum C9/D9
Am Höhlchen I3
Am Hübenbusch K5 – 6
Am Kühlen Grund L1
Am Laubach I9 – 10
Am Mauerkopf A4/B3 – 4
Am Neuen Berg L1
Am Pflanzengarten A4
Am Rehsteig B5
Am Reitplatz K2 – 3/L2 – 4
Am Schellberg C7/D7 – 8
Am Schnittelberg A5 – 6
Am Schwimmbad H2/I2
Am Sportplatz I9 – 10
Am Sulzbach I8 – 9/J9
Am Thermalbad G7
Am Waldfeld A4 – 6/B5
Am Wasserturm L4 – 5
Am Wolfspfad A4
Am kleinen Hetzel G5
Amselweg I3/J2 – 3
An der Schindhohl L10
An der Trinkhalle H5/I4 – 5
An der Wilhelmshöhe K4/L4
Antonitergasse C7
Auf der Krautweide I9/J8 – 9
Auf der Schlicht D9 – 10
Auf der Schlicht E6
Auf der Weide G – I8/G9/I7
Bad Sodener Str. K10
Bahnweg J8 – 9
Beethovenstr. I6 – 7
Bergstr. L1
Berliner Str. I9
Billtalstr. B2/C2
Birkenstr. D9
Birkenweg I9
Bismarckstr. F7/G7
Bonner Str. H8 – 9/I8 – 9
Borngasse C7
Brahmsstr. J8/K7 – 8
Brucknerweg K8/L8
Brunnenstr. H5 – 6/I6/L1 – 2
Buchenweg C8
Burkhardsweg B5/C4 – 5
Carl-Maria-von-Weber-Str. K8
Carl-Orff-Weg K8/L7 – 8
Clausstr. G5/H5
Dachbergstr. G2/H1–4
Darmstädter Weg F4
Dr.-Max-Isserlin-Str. G6 – 7
Drei-Linden-Str. C7 – 8/D8 – 9
Drei-Linden-Str. E6
Drosselweg I4/J4
Eberh.-Preis-Weg I1 – 2/J2 – 3
Egmontstr. F3/G3
Eichendorffweg E6/F6
Eichenstr. C8/D8
Eichhornweg B5
Eifelstr. I7 – 8
Elisabethenstr. G4 – 5
Elsa-Brändström-Str. C9
Else Gruhn Platz E8
Elsterweg H1/I1
Emser Weg F3 – 4
Enggasse H5
Eptingweg G4
Erlenweg C8
Falkenstr. I1–3/J3 – 4
Fasanenweg I3
Feldbergstr. G8/H8
Finkenweg H1
Fischbacher Weg I4 – 5
Flotowweg K7
Frankfurter Weg E4/F4
Freiherr-vom-Stein-Str. H7 – 8
Freiligrathstr. D10
Freiligrathstr. E7/F6 – 7
Friedrich-Uhde-Str. J9/K8 – 9
Fuchshohl A4 – 5
Gartenstr. I6 – 7
Geierfeld B2/C2 – 3/D3
Georg-Rückert-Str. C9/D9
Glückstr. K7/L7 – 8
Goethestr. D10
Goethestr. E6 – 7/F6
Grunderlenweg B3 – 4
Habichtsweg B6
Haingrabenstr. B7/C7
Hannoveranerweg K3/L3
Hardtbergstr. C7 – 8
Hardtgrundweg A9 – 10/B9 – 10
Hasenpfad A5/B5
Hasselstr. I5 – 6/J6 – 7
Hauptstr. A–C7/A6
Hauptstr. I8 – 9/J9 – 10
Heidenfeldstr. B2
Heidestr. L1
Heinrich-Heine-Weg D10
Heinrich-Heine-Weg E7 – 8
Heinrichstr. J6
Herrnbaustr. C6
Herrngasse C7
Herzog-Adolf-Str. I5
Hessenweg G3 – 4
Hipperichweg D6
Hipperichweg E1 – 2/F2 – 3
Hirschpfad B5 – 6
Hof Wilhelmshöhe K3
Hohlweg B1
Hornauer Weg K10
Hugo-Wolf-Weg K8
Humperdinckweg J6
Hundsgasse C7
Hunsrückstr. I8
Händelstr. J5–7
Höhenweg L1 – 2
Im Alten Grund C3
Im Erlenfeld J10
Im Haindell L10
Im Hainpfad B6 – 7
Im Hopfengarten A6/B6
Im Lauer B6/C6
Im Roten Berg G1/H1
Im Weiber C6
Jahnstr. H7 – 8
Johann-Sebastian-Bach-Str. K8
Johann-Strauß-Str. J5
Joseph-Haydn-Str. J5 – 6/K6 – 7
Kaiserstr. G6 – 7/H7
Kastanienhain B2/C2 – 3
Kaunweg K7
Kelkheimer Str. G1 – L10
Kirchstr. B1 – 2/C1
Kisselweg I1 – 2
Kleiststr. F7
Kronberger Str. E8 – 9/G6 – 7
Kronthaler Str. B7 – 8
Königsteiner Str. A6 – D8
Königsteiner Str. E4 – L9
Künneckeweg J5 – 6
Lahnweg G4 – 5/H5
Langstr. A1/B1 – 2
Lauerhohl C5 – 6/D5
Leharweg J7
Lenaustr. E6
Leopold Passage H5 – 6
Lerchenweg I3 – 4/J3
Lessingstr. F6
Limesspange I–K10/K9/L7–9
Lisztweg J7
Lortzingstr. K8
Lotterbachweg B10
Luchspfad A4/B4
Mainzer Str. L9
Marburger Weg F4/G4
Margarethenstr. H5
Martin-Luther-Weg I4 – 5
Max-Baginski-Str. G9/H8 – 9/I8
Max-Reger-Weg K8/L8
Meisenweg I2
Mendelssohn-Bartholdy-Str. I7/J7
Millöckerweg J5 – 6/K5
Moltkestr. G7/H7
Mozartstr. J7/K7 – 8/L8
Mühlweg H6 – 7/I6
Münsterer Weg H3/I3/K10/L10
Nach der Bleiche B8
Nachtigallenweg I3
Nassaustr. G3 – 4
Neuenhainer Str. B2 – 3
Neuenhainer Weg J10
Neugasse H5
Nicolaiweg K7
Niederhofheimer Str. I5 – L3
Niederhofheimer Weg K10
Oberliederbacher Weg L9 – 10
Odenwaldstr. H7 – 8
Offenbachweg J6/K6
Oranienstr. F4 – 5/G2 – 4/H2 – 3
Otto-Volger-Str. L10
Parkstr. E4 – 5/F5 – 6/G6
Paul-Lincke-Weg I5/J5
Paul-Reiss-Str. F5
Paulinenstr. F – H4/F5
Pestalozziweg D9
Pfarrstr. C6
Pfeiffer-Treppe B2
Pfitznerweg K8 – 9/L8 – 9
Platanenstr. B8/C8
Prof.-Much-Str. I8 – 9
Reifenberger Hof C7 – 8
Rhönstr. H8/I8
Richard-Wagner-Str. I6
Rilkeweg E7 – 8
Robert-Schumann-Weg K8
Robert-Stolz-Str. K6–8/L7 – 8
Rohrwiesenweg I3 – 4
Rosenthalstr. J8
Rossertstr. C6
Rother Weingartenweg B8 – D10
Rotkehlchenweg J2 – 3
Salinenstr. G6/H6 – 7/I7
Sandwiese A7/B6 – 7
Sauerbrunnenweg B8 – 9
Schillerstr. F6 – 7
Schlichtgasse E6 – 7
Schubertstr. J7 – 8/K6 – 7
Schulstr. B6 – 7/C6
Schwalbacher Str. B7 – 8/C8 – 9
Sebastian-Kneipp-Str. G8/H7 – 8
Silcherweg K7
Sodener Weg B–D3/B2
Soderwaldweg C8–10
Sperberstr. H1/I1–4/J4 – 5
Spessartstr. H8 – 9
Staufenstr. C2
Staufenstr. H–J10/H9
Stenkerweg B10/C10
Sulzbacher Str. I7 – 8
Süßes Gründchen A8/B8 – 9
Talstr. H3 – 4/I4
Taunusblick L1
Taunusstr. B6 – 7
Trakehnerstr. K3/L3
Uhde-Kreuzung L9
Uhlandweg E4
Ulmenstr. D9
Unterer Schellberg D7 – 8
Unterer Schellberg E4
Unterm Waldweg J10
Von dem Steinbruch A6
Waldstr. E7 – 8/F6 – 7/G6
Walter-Kollo-Str. J5/K5 – 6
Weilburger Weg F3/G3 – 4
Weißer Rainpfad A7/B7
Wiesbadener Weg E4/F4
Wiesenweg A6–8
Wiesenweg H5 – 6/I5
Wilhelmsweg B–D5/D6
Zaunkönigweg J4
Zeigershainpfad C6 – 7
Zellerweg L8 – 9
Zum Geisborn E4
Zum Quellenpark G–I5/H4/I4

Zeichenerklärung

Brunnen	Krankenhaus	Reitanlage/–halle
Denkmal	Ladestation Velo	Schule
Einbahnstraße	Ladestation PKW	Sehensw. Baum
Feuerwehr	Hubschrauber Landepl.	Spielplatz
Friedhof – christlich	Minigolf	Sportplatz
Friedhof – jüdisch	Museum	Schwimmbad
Hundetraining	Parkhaus	Tennisplatz
Info	Parkplatz	Öffentliche Toilette
Infotafel	Rathaus	
Kirche	Rastplatz	

Radwegenetz	Buslinie mit Haltestelle	Industriegebäude
Gehen und Sehen	Schulbuslinie	Wohngebäude
Terrainkurwege	S–Bahnlinie	Öffentliche Gebäude
1 2,3 km – ca. 45 Min.	Regionalbahn	Park
2 3,1 km – ca. 60 Min.		Wald
3 3,6 km – ca. 80 Min.		Fußgängerzone
4 5,5km – ca. 120 Min.		

Herausgeber

Magistrat der Stadt Bad Soden am Taunus
Königsteiner Straße 73
65812 Bad Soden am Taunus
Kartografie: mapvis e.K. Kartendaten: © Openstreetmap & Mitwirkende
Grafik & Layout: www.panzer.design
Hessisches Landesamt für Bodenmanagement und Geoinformation

RADWEGENETZ

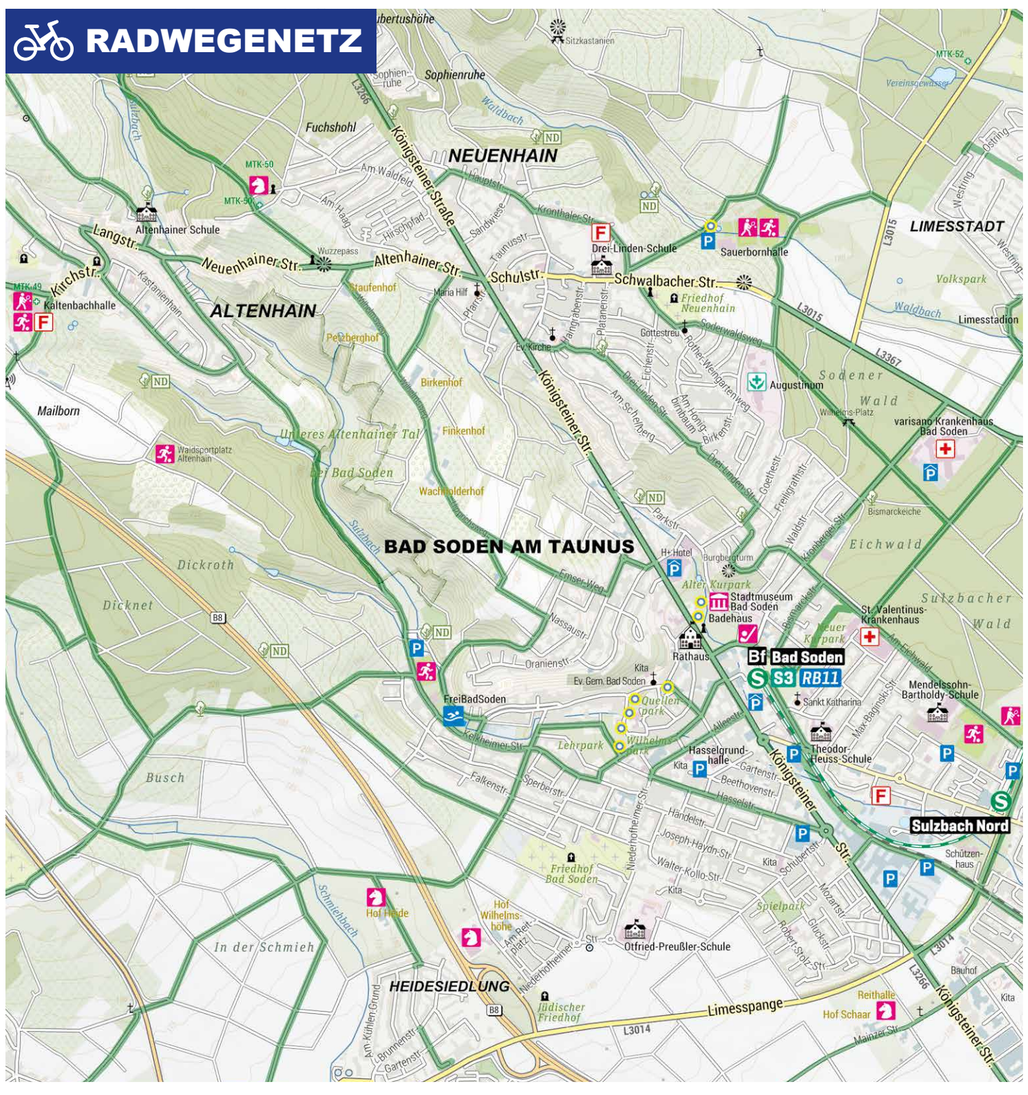

Bad Soden am Taunus

Im Herzen der Metropolregion Frankfurt/RheinMain und am Fuße des Taunus gelegen, ist Bad Soden am Taunus mit seinen Stadtteilen Bad Soden, Neuenhain und Altenhain eine liebens- und lebenswerte Stadt. Es locken ein reichhaltiges kulturelles Programm, viele Feste und Veranstaltungen, die Kurparks, die Heilquellen und nicht zuletzt die Herzlichkeit der knapp 23.000 Einwohnerinnen und Einwohner.

Einen Überblick über alle Angebote, Veranstaltungen sowie Wissenswertes rund um Bad Soden am Taunus unter www.bad-soden.de.

Scannen Sie einfach den QR-Code ein und besuchen Sie uns auf unserer Website.

Hundertwasserhaus am Wilhelmspark

Von dem bekannten österreichischen Architekten Friedensreich Hundertwasser stammen die Entwürfe für das Anfang der 1990er-Jahre erbaute markante Wohnhaus. Der Philosophie Hundertwassers gemäß entstanden keine gerade Linien. Um den schwierigen Baugrund zu sichern, ohne die Grundwasserströme im Quellenschutzgebiet zu stören, mussten 250 Betonpfähle als Trägerelemente bis auf eine Tiefe von 15 Meter versenkt werden.

Burgbergturm und Wasserturm

Der Burgbergturm wurde vor über 120 Jahren als Aussichtsturm oberhalb des Alten Kurparks vom Taunusklub Soden errichtet. Der zehn Meter hohe Turm im Stil eines römischen Wachturms verfügt über eine Aussichtsplattform. Der Wasserturm an der Niederhofheimer Straße aus dem Jahr 1911 war einst wichtig als Wasserspeicher einer Gärtnerei, die dort angesiedelt war. Heute zeigt der NABU darin Präsentationen zu Umweltthemen und bedrohten Vogelarten.

Paulinenschlößchen

Für Viele ist es das schönste Gebäude der Stadt. Herzogin Pauline von Nassau ließ es 1847 als Sommersitz erbauen. Es diente später als Gästepension zahlreicher Prominenter, als Café und Restaurant. Seit der Jahrtausendwende befindet sich darin das städtische Bürgerbüro. Es steht den Bürgerinnen und Bürgern montags bis freitags von 07:00 Uhr bis 19:00 Uhr zur Verfügung und hat sogar samstags von 09:00 Uhr bis 12:00 Uhr geöffnet

STADTPLAN

Bad Soden am Taunus

BAD SODEN AM TAUNUS

QUELLE DER GESUNDHEIT

Altstadt

Zwischen der Straße Zum Quellenpark, Alleestraße und Königsteiner Straße liegt ruhig, aber nicht abgeschieden, der alte Ortskern mit seinen Fachwerkhäusern und der evangelischen Kirche. Die Altstadt ist nicht nur Zeugnis der reichen Geschichte und Tradition der Stadt, sondern auch ein lebendiger Treffpunkt für Einheimische und Besucher. Die charmanten Fachwerkhäuser verleihen dem Zentrum einen einzigartigen und malerischen Charme, der zum Bummeln und Verweilen einlädt. Umgeben ist er von Parkanlagen mit alt-gepflegter Baumsubstanz und gemütlichen Straßenecken.

Parkanlagen

Die vier Bad Sodener Parkanlagen haben insgesamt eine Fläche von über zwölf Hektar. Der Alte Kurpark wurde ab 1823 angelegt, der Quellenpark mit dem Sodenia-Tempel als Wahrzeichen der Stadt entstand ab 1856. Der Wilhelmspark verdankt seinen Namen Kaiser Wilhelm II. Zuletzt kam der Neue Kurpark zwischen Eichwald und Salinenstraße (Bahnhof) in den 1960er-Jahren dazu. Für Pflege und Bepflanzung der Parkanlagen ist die städtische Gärtnerei verantwortlich. Mehr als 80.000 Pflanzen werden jährlich gepflanzt.

Kulturzentrum Badehaus im Alten Kurpark

Im ehemaligen Badehaus befindet sich seit 1998 das Kulturzentrum mit Stadtbücherei, Stadtmuseum, Stadtgalerie, Stadtarchiv, KunstKabinett sowie Unterrichtsräumen. Das Gebäude wurde zunächst eingeschossig in den Jahren 1870/71 erbaut. In dem heute denkmalgeschützten Haus badeten einst Kurgäste im Wasser der Bad Sodener Heilquellen. Das Wasser wurde aus den Quellen in die Wannen geleitet und angewärmtes Süßwasser zugesetzt.

Heilquellen

Schon im Jahr 1701 war Bad Soden am Taunus als Heilbad bekannt und stand durch seine Quellen für Erholung und Gesundheit. Das heilende Wasser lockte im 19. Jahrhundert viele berühmte Dichter, Schriftsteller, Komponisten und Politiker in die Stadt. Heute sind noch elf Heil- und Mineralquellen frei zugänglichen. Ihr kostbares Nass wird für Trinkkuren und zur äußeren Anwendung genutzt. Ein natürlicher Reichtum für die Stadt mit dem Prädikat „Ort mit Heilquellenkurbetrieb“.

Rat- und Schulhaus Altenhain

An gleicher Stelle an der heutigen Langstraße stand bereits im 16. Jahrhundert ein Gebäude mit Ratsstube. Der heute zweigeschossige Bau aus der Zeit um 1795 diente als Rat- und Schulhaus und steht unter Denkmalschutz, ebenso wie der einige Jahre später erfolgte Anbau, mit dem der Schulraum erweitert wurde. Seit der aufwändigen Restaurierung 2015 nutzen die Altenhainer Vereine und das Ortsgericht das Gebäude.

SEHENSWÜRDIGKEITEN UND HEILQUELLENRUNDWEG

Terrainkurwege

Die Terrainkurwege ermöglichen ambitionierten Spaziergängern bei regelmäßiger Benutzung eine spürbare Leistungssteigerung. Vier verschiedene Routen mit unterschiedlichen Höhenprofilen stehen zur Auswahl. Ihnen gemeinsam ist, dass sie durch landschaftlich reizvolle Umgebung führen – beispielsweise durch das Altenhainer Tal oder die Streuobstwiesen.

Spielplätze

Bad Soden am Taunus ist eine Stadt für alle Generationen. Sie verfügt über eine große Anzahl frei zugänglicher Spielplätze für Kinder jeder Altersstufe. Hier ist genug Platz zum Klettern, Toben oder Sandburgen bauen. Ergänzt werden sie durch zwei Bolzplätze auf dem Sauerborn-Gelände im Stadtteil Neuenhain; der andere hinter der Kahlbachhalle im Stadtteil Altenhain.

Drei Linden im Stadtteil Neuenhain

Die Drei Linden sind Bestandteil des Neuenhainer Wappens. Von dem Hügel, auf dem zwei von ihnen um 1640 gepflanzt wurden, ließen schon Kurgäste und prominente Besucher wie Mendelssohn Bartholdy und Tschaikowski den Blick über die Mainebene wandern. Zahlreiche Feste wurden in ihrem Schatten gefeiert. Die jüngste Linde wurde im Jahr 1962 gepflanzt.



Minigolf

In unmittelbarer Umgebung des Alten Kurparks liegt die Minigolfanlage an der Kronberger Straße. In schönem Ambiente und unter altem Baumbestand stellen die 18 Bahnen eine beliebte Attraktion für Sportler und Freizeitspieler dar. Im Sommer 2021 wurde die Anlage nach einer umfassenden Sanierung wieder eröffnet.

Musik im Sommer

Die Konzert-Reihe „Jazz am Quellenpark“ im Hof der Kulturscheune begeistert in den Sommermonaten jeweils samstags Jazz-Fans mit einem hochkarätigen Musikprogramm. Von Mai bis Anfang September gehört die Konzertmuschel im Alten Kurpark den Musikern der traditionellen Bad Sodener Sonntagskonzerte.

FreiBadSoden

Das idyllisch gelegene Bad Sodener Freibad ist in den Sommermonaten ein Anziehungspunkt auch für viele Gäste von außerhalb. Die großzügigen Rasenflächen versprechen Erholung; zahlreiche Spielgeräte und das Beachvolleyballfeld bieten Spaß und Abwechslung. Die 60 Meter lange Rutschbahn ist das Highlight der modernen Anlage und Vergnügen pur. Wer hätte gedacht, dass das erste Freibad hier schon 1927 seine Tore öffnete.

Blick auf Frankfurt am Main

Bad Soden am Taunus besitzt eine geografische Lage, die ihresgleichen sucht. Den Südhang des Mittelgebirges im Rücken können Spaziergänger auf ihren Wegen durch Streuobstwiesen, Wald und Gärten direkt auf die Metropole Frankfurt am Main blicken. So liegt Bad Soden am Taunus eingebettet zwischen herrlicher Natur und einer pulsierenden Großstadt.

Wochenmarkt

Von italienischen Spezialitäten, Brotwaren, herzhafter Wurst, frischem Obst und Blumen, bis zum Käse und Fisch: Immer samstags laden die verschiedenen Stände auf dem Bad Sodener Wochenmarkt zwischen 8:00 Uhr und 14:00 Uhr zum Kauf der frischen Waren ein – ganz zentral gelegen auf dem Platz Rueil Malmaison und dem Adlerplatz.

Stadtführungen

Kostenfreie Stadtführungen werden an jedem ersten Samstag im Monat angeboten. Im Mittelpunkt stehen die Historie der Stadt, Salz- und Kurgeschichte, Quellen, Parkanlagen und das Hundertwasserhaus. Treffpunkt ist jeweils um 15:00 Uhr am Brunnen auf dem Parkdeck des H+ Hotel, Königsteiner Straße 88. Ohne Anmeldung.

Fairtrade

2016 erhielt Bad Soden am Taunus den Titel Fairtrade-Stadt. Eines der Kriterien dafür: Die lokalen Einzelhändler bieten auch Produkte aus fairem Handel an. Eine Übersicht der Geschäfte mit fairem Sortiment finden Sie unter www.bad-soden.de.

Für mehr Informationen und Neuigkeiten rund um die Stadt Bad Soden am Taunus besuchen Sie uns auf unserer Webseite oder folgen Sie uns auf unseren sozialen Kanälen.

www.bad-soden.de

badsodentaunus

stadt.badsodentaunus

klimaneutral gedruckt
www.klima-druck.de
ID-Nr. 23147886
bvdm.